




**MIEJSCOWY PLAN ZAGOSPODAROWANIA PRZESTRZENNEGO
CZĘŚCI GMINY MIELNO W OBRĘBACH EWIDENCYJNYCH
GAŚKI I SARBINOWO OBEJMUJĄCEGO GRUNTY ROLNE I LEŚNE
skala 1:1000**

Załącznik nr 1.3 do Uchwały Nr XLI/432/10
Rady Gminy Mielno z dnia 27 stycznia 2010 r.

OZNACZENIA

- granica załącznika nr 1.3
- linia rozgraniczająca tereny o różnym przeznaczeniu lub różnych zasadach zagospodarowania
-  obszary bezpośredniego zagrożenia powodzią
- przeznaczenie terenów**
- G** tereny infrastruktury technicznej: gazownictwo
-  odległość 200 m od linii brzegów klifowych
-  strefa lokalizacji urządzeń i instalacji gazowniczych

11. G...
MAPA SYTUACYJNO-WYSOKOŚCIOWA
SKALA 1:1000

Wzrost do celów opiniodawczych
Nie wyklucza się w terenie innych niż wykazanych na niniejszej mapie urządzeń podziemnych, które nie były zgłoszone do inwentaryzacji lub o których brak jest informacji w instrukcjach branżowych.

STAROSTA KOSZALINSKI
POWIATOWY OŚRODEK DOKUMENTACJI
GEODEZYJNEJ I KARTOGRAFICZNEJ
W KOSZALINIE

Produkcja i rozpowszechnienie w formie druku niniejszego dokumentu wymaga zgłoszenia i opłaty w art. 10 ustawy z dnia 11 września 2002 r. o geodezji i kartografii (Dz. U. z 2002 r. Nr 162 z późniejszymi zmianami).

2009-12-16
Kos 2009-12-16/9
GEODEZYJNA
Inż. Irmina Jędrzejewska

STAROSTA KOSZALINSKI
POWIATOWY OŚRODEK DOKUMENTACJI
GEODEZYJNEJ I KARTOGRAFICZNEJ
W KOSZALINIE

Posiadacz zgadł się na udzielenie zezwoleń na wydanie do użytku w celach geodezyjnych i kartograficznych mapy w skali 1:1000 z uwzględnieniem danych z niniejszego planu sytuacyjno-wysokościowego.

2009-12-16
GEODEZYJNA
Inż. Irmina Jędrzejewska

08.G