


ZMIANA MIEJSCOWEGO PLANU ZAGOSPODAROWANIA PRZESTRZENNEGO PN.: "TATYNIA"

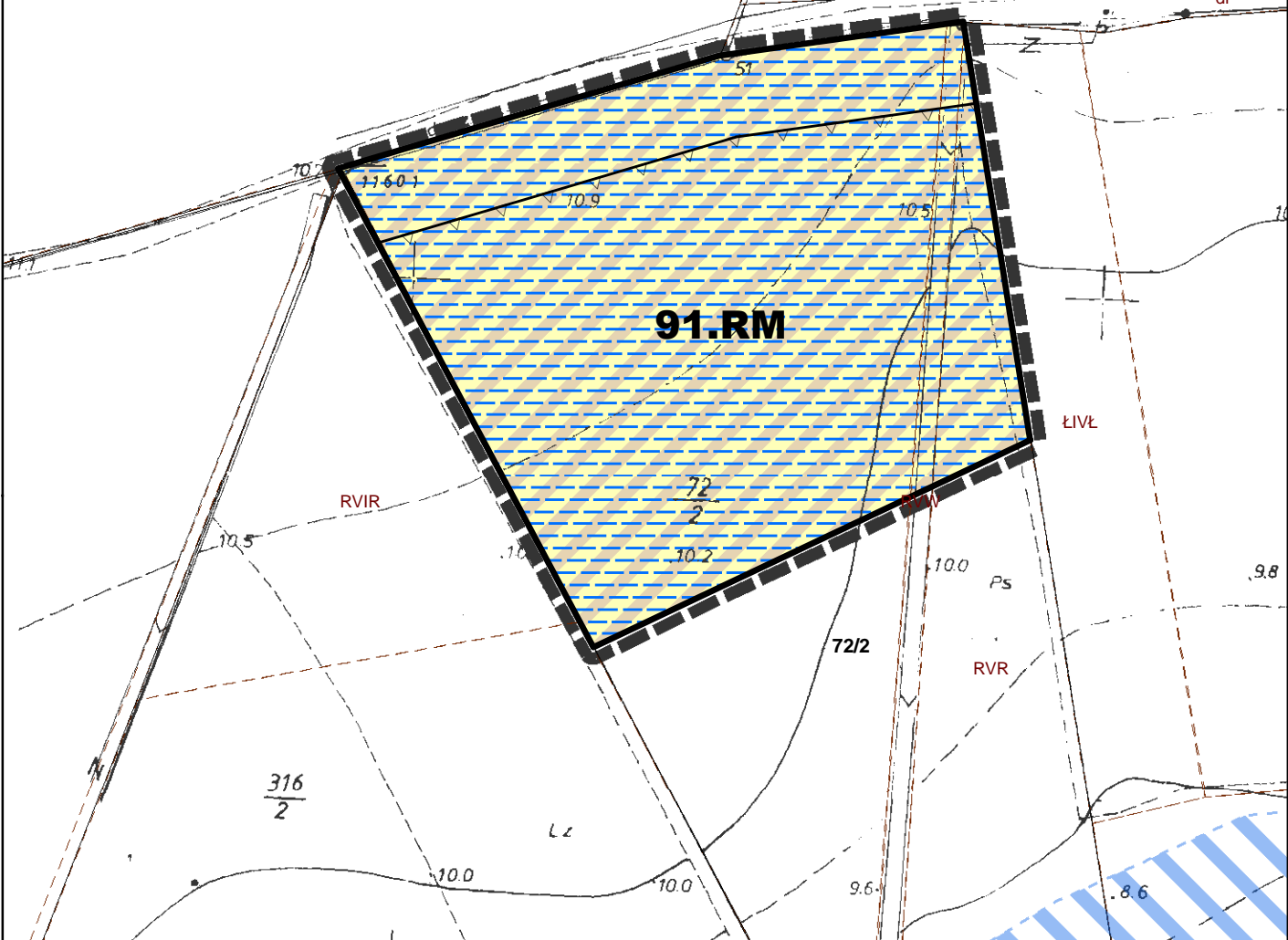
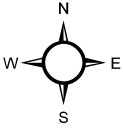
Załącznik nr 1 (arkusz 3/4)
do Uchwały Nr LVI/409/10
Rady Miejskiej w Policach
z dnia 29 czerwca 2010 r.

TATYNIA

skala 1:1000



arkusz 3
jednostka **Tc**



OZNACZENIA

- granica obszaru objętego opracowaniem planu
- linia rozgraniczająca tereny o różnym przeznaczeniu lub różnym sposobie zagospodarowania
- maksymalna nieprzekraczalna linia zabudowy

przeznaczenie terenów

- RM** tereny zabudowy zagrodowej

inne oznaczenia informacyjne

- grunty pochodzenia organicznego (o niekorzystnych warunkach dla budownictwa)

WYRYS ZE STUDIUM UWARUNKOWAŃ I KIERUNKÓW ZAGOSPODAROWANIA PRZESTRZENNEGO GMINY POLICE

OZNACZENIA

- obszar objęty opracowaniem planu (jednostka Ta, Tb, Tc)